平 面 図

S=1:250

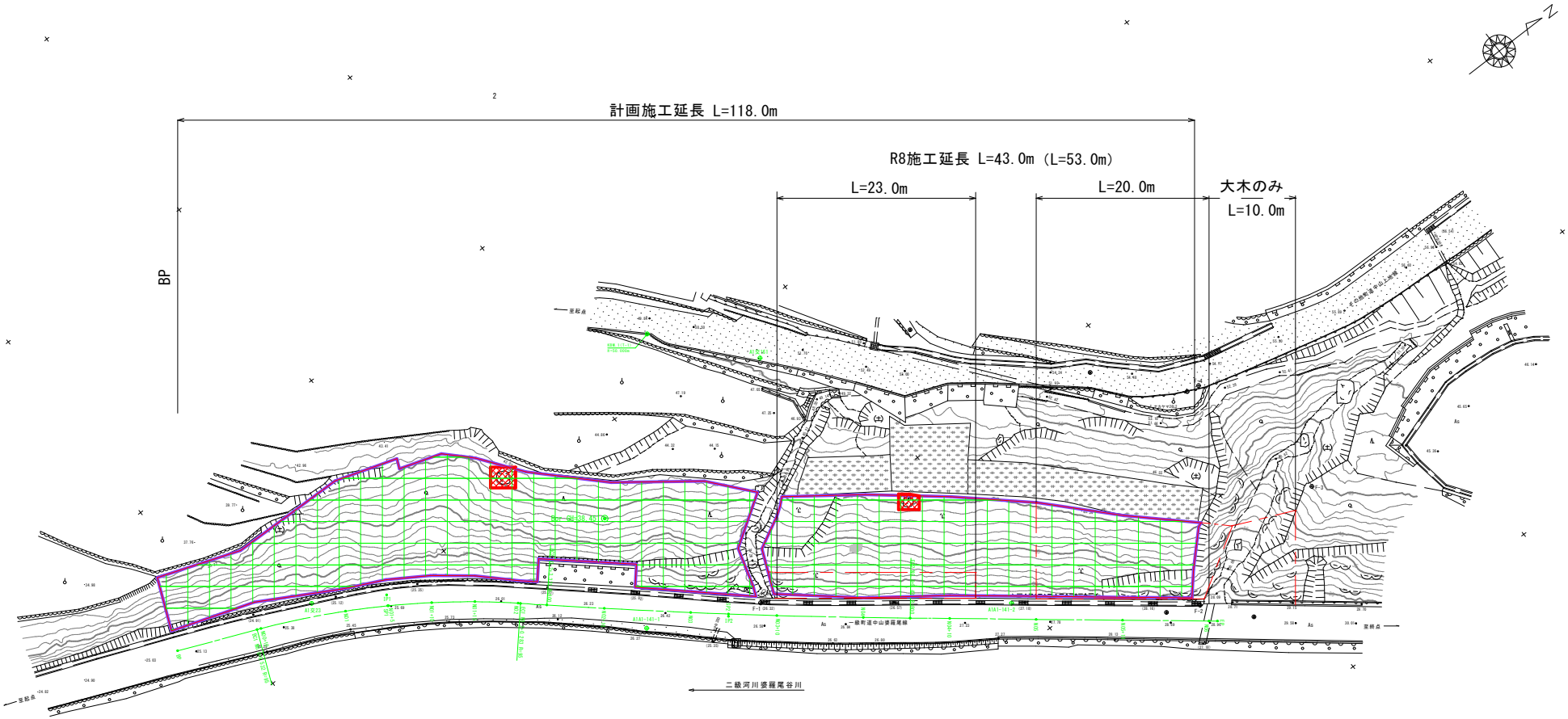

国土調査基準点座標一覧表

点 名	X座標	Y座標	Z座標	
A1交22	104434.207	92345.445	25.491	※
A1交161	104492.620	92354.724	-	
A1A1-141-1	104463.111	92371.446	26.320	※
A1A1-141-2	104498.249	92395.019	27.518	※

※ 重複水準

4級基準点座標一覧表

点 名	X座標	Y座標	Z座標	
F-1	104475.300	92377.184	26.632	※
F-2	104515.377	92408.557	28.936	※
F-3	104534.008	92405.601	44.023	※
F-4	104530.805	92388.350	54.844	※

※ 重複水準

曲線要素一覧表

			曲 線 要 素						
IP	IP間方向角	IA	R	TL	SL	CL	IP間距離	X座標	Y座標
BP	22-47-08						23.043	104418.580	92340.264
IP1	41-19-57	18-32-48	95.000	15.511	1.258	30.751	39.617	104441.669	92349.983
IP2	38-19-00	3-00-57	800.000	21.058	0.277	42.107	56.606	104471.417	92376.148
EP								104510.831	92411.244

中間点座標一覧表

点 名	X座標	Y座標
BP	104418.580	92340.264
BC1	104427.368	92343.976
NO0+10	104427.799	92344.158
NO1	104436.777	92348.553
IP1	104441.669	92349.983
SP1	104441.001	92351.049
NO1+5	104441.079	92351.099
NO1+10	104445.242	92353.867
NO1+15	104449.254	92356.850
NO2	104453.103	92360.041
EC1	104453.316	92360.227
BC2	104455.605	92362.240
NO2+10	104460.631	92366.624
NO2	104468.233	92372.116
IP2	104471.417	92376.148
SP2	104471.595	92375.935
NO3+10	104475.920	92379.516
NO4	104483.684	92385.818
EC2	104487.940	92389.204
NO4+10	104491.519	92392.022
NO5	104499.365	92398.223
NO5+10	104507.211	92404.433
NO6	104515.057	92410.633
EP	104515.831	92411.244

図面番号1 ／7

工事名	令和8年度中山婆羅尾線法面対策業務		
路線名等	中山婆羅尾線		
工事箇所	勝浦郡勝浦町大字三渓		
図面名	平面図		
縮尺	S=1:250	図面番号	1 ／17
会社名	株式会社フジタ建設コンサルタント		
事業者名	勝浦町建設課		

横断図(5/10)

S=1:100

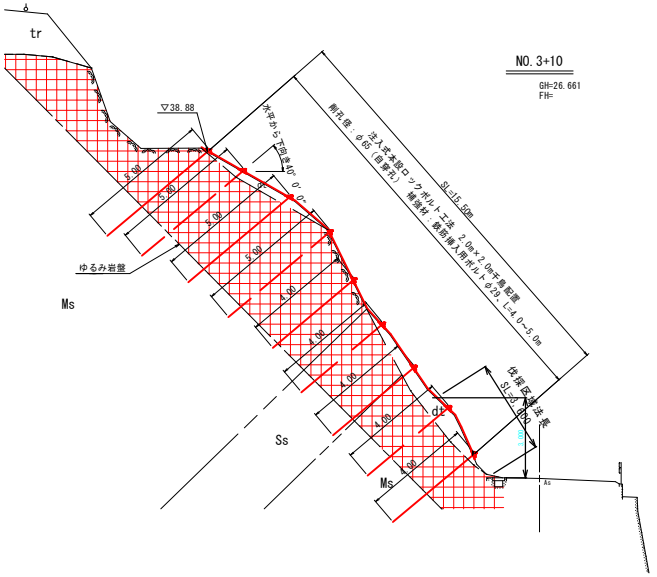

図面番号2/7

工事名	令和8年度中山婆羅尾線法面対策業務		
路線名等	中山婆羅尾線		
工事箇所	勝浦郡勝浦町大字三渓		
図面名	横断図(5/10)		
縮尺	S=1:100	図面番号	8／17
会社名	株式会社フジタ建設コンサルタント		
事業者名	勝浦町建設課		

横断図(6/10)

S=1:100



図面番号3/7

工事名	令和8年度中山婆羅尾線法面対策業務		
路線名等	中山婆羅尾線		
工事箇所	勝浦郡勝浦町大字三渓		
図面名	横断図(6/10)		
縮尺	S=1:100	図面番号	9／17
会社名	株式会社フジタ建設コンサルタント		
事業者名	勝浦町建設課		

横断図(7/10)

S=1:100



図面番号4/7

工事名	令和8年度中山婆羅尾線法面対策業務		
路線名等	中山婆羅尾線		
工事箇所	勝浦郡勝浦町大字三渓		
図面名	横断図(7/10)		
縮尺	S=1:100	図面番号	10/17
会社名	株式会社フジタ建設コンサルタント		
事業者名	勝浦町建設課		

横断図(8/10)

S=1:100

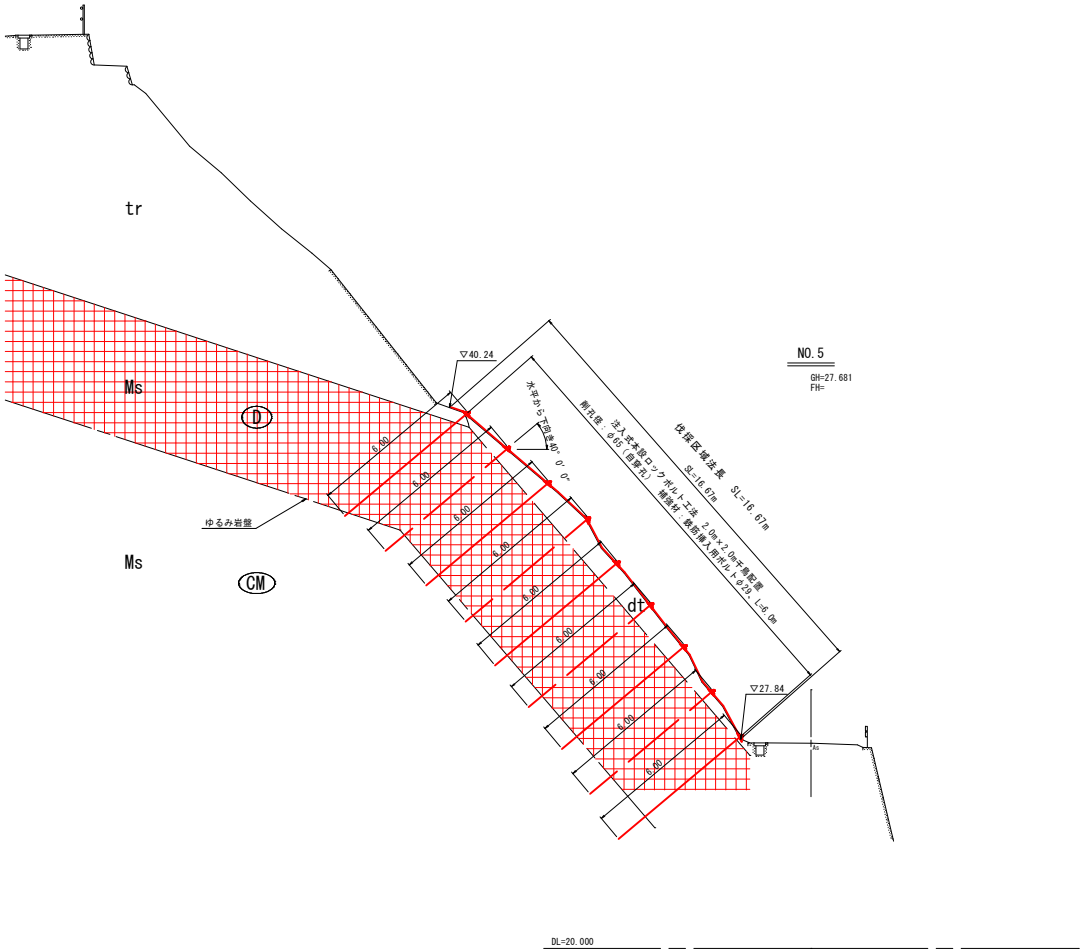

図面番号5/7

工事名	令和8年度中山婆羅尾線法面対策業務		
路線名等	中山婆羅尾線		
工事箇所	勝浦郡勝浦町大字三渓		
図面名	横断図(8/10)		
縮尺	S=1:100	図面番号	11/17
会社名	株式会社フジタ建設コンサルタント		
事業者名	勝浦町建設課		

横断図(9/10)

S=1:100

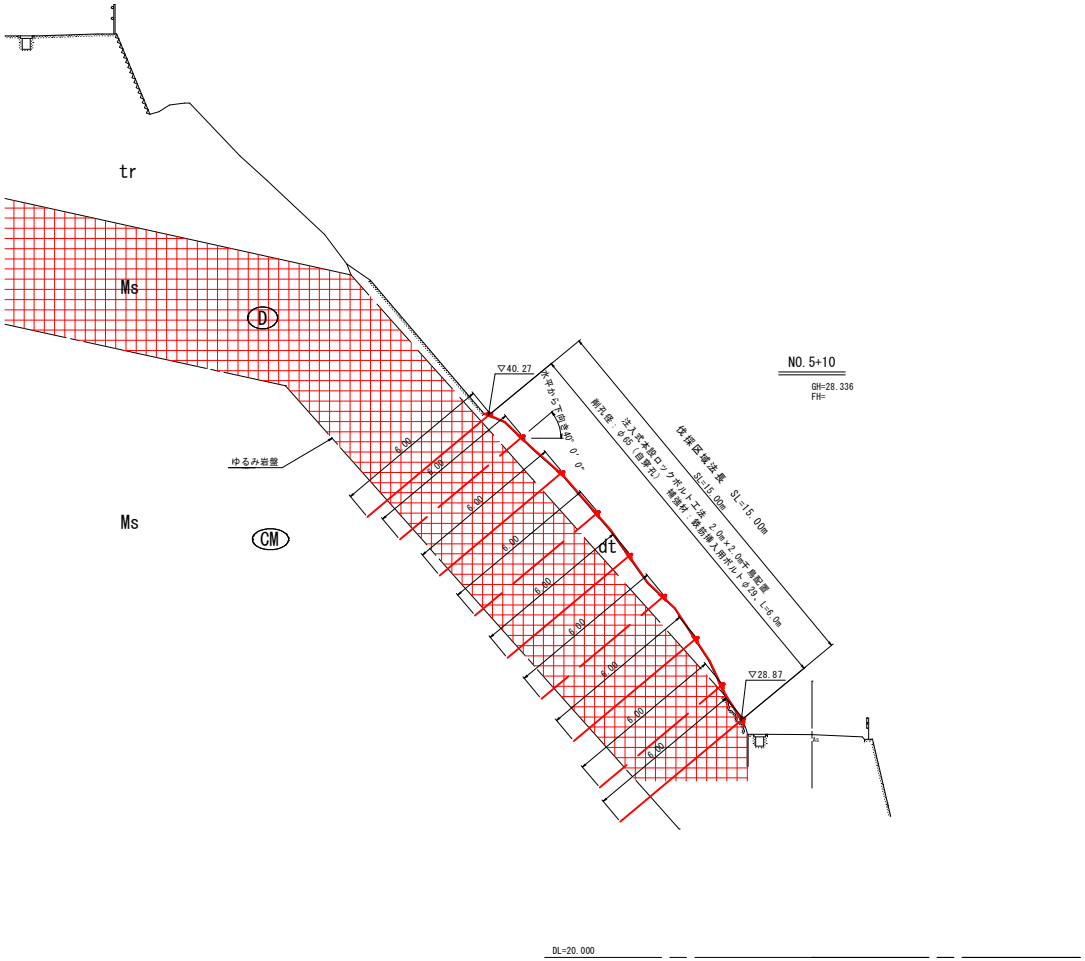

図面番号6/7

工事名	令和8年度中山婆羅尾線法面対策業務		
路線名等	中山婆羅尾線		
工事箇所	勝浦郡勝浦町大字三渓		
図面名	横断図(9/10)		
縮尺	S=1:100	図面番号	12/17
会社名	株式会社フジタ建設コンサルタント		
事業者名	勝浦町建設課		

横断図(10/10)

S=1:100

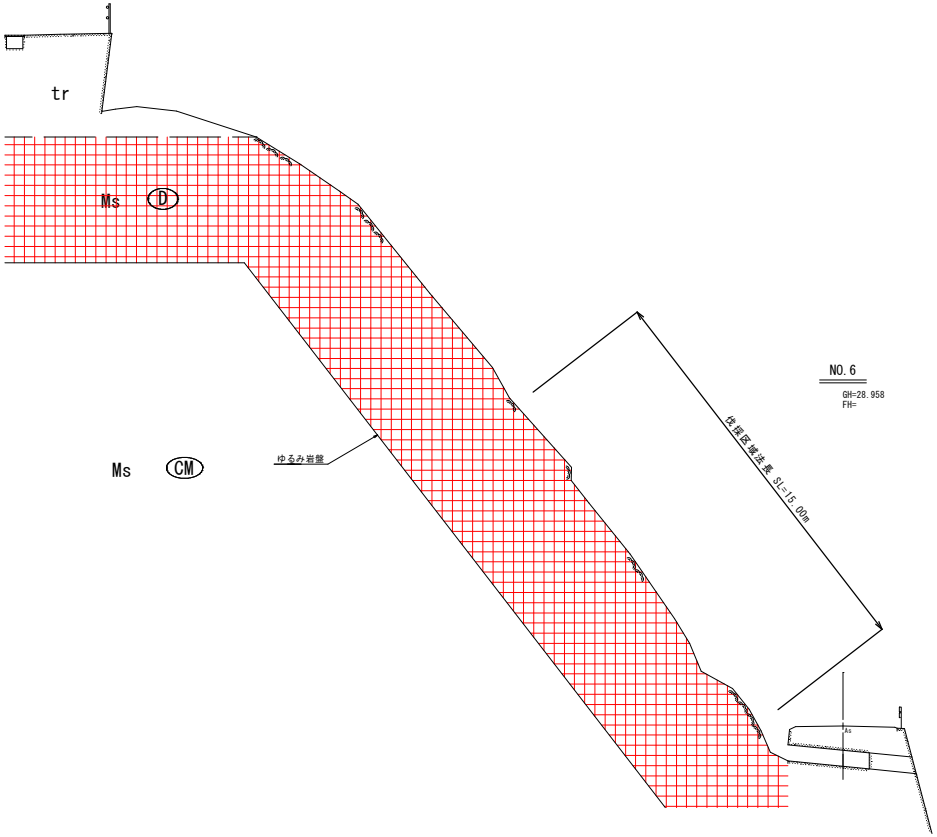

図面番号7/7

工事名	令和8年度中山婆羅尾線法面対策業務		
路線名等	中山婆羅尾線		
工事箇所	勝浦郡勝浦町大字三渓		
図面名	横断図(10/10)		
縮尺	S=1:100	図面番号	13/17
会社名	株式会社フジタ建設コンサルタント		
事業者名	勝浦町建設課		

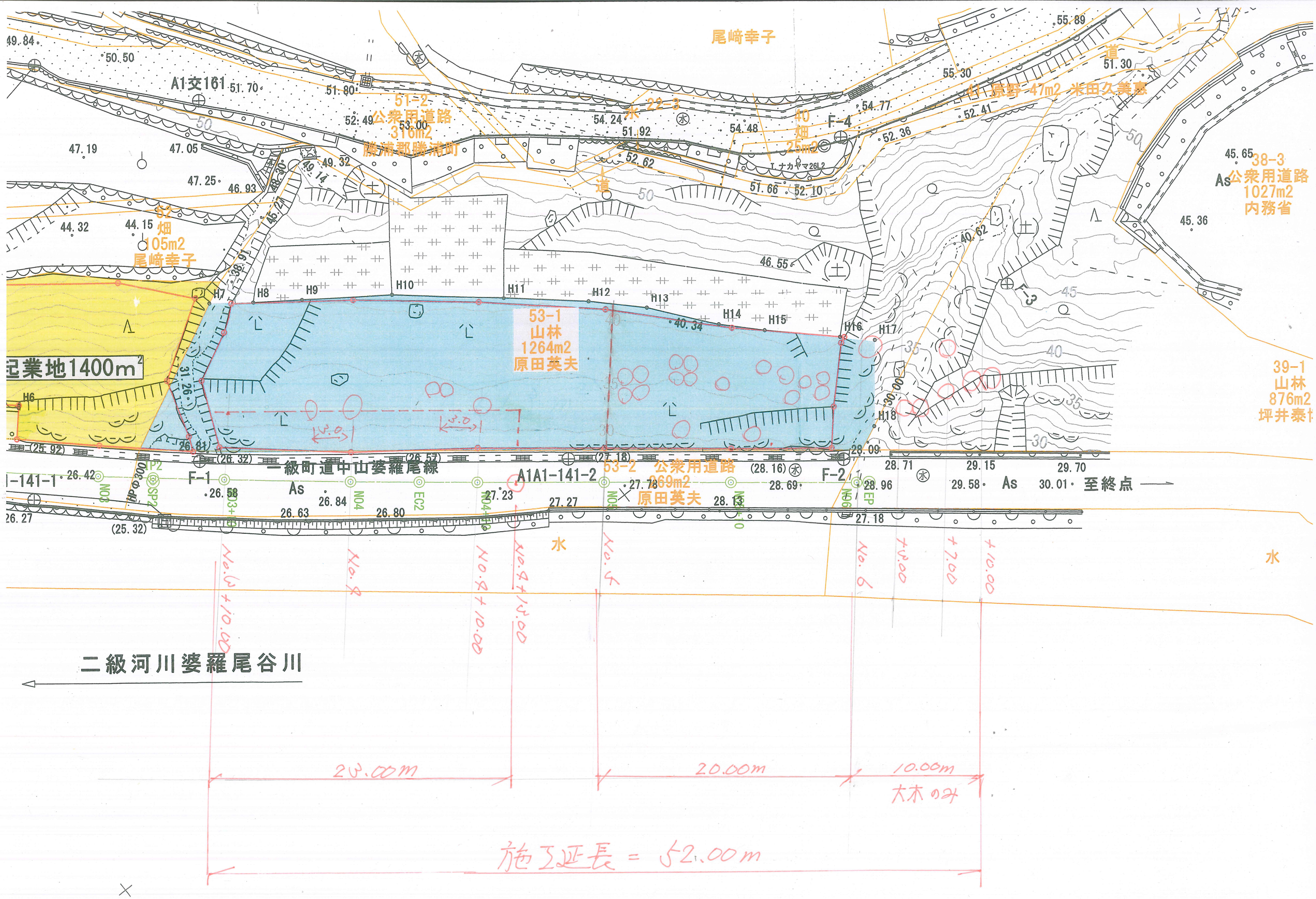

尾﨑幸子
A1交161
51-2
公衆用道路
316m2
勝浦郡勝浦町
水 22-3
40
畑
25m2
F-4
道
41 原野 47m2 米田久美恵
38-3
公衆用道路
1027m2
内務省
52
畑
105m2
尾﨑幸子
53-1
山林
1264m2
原田英夫
39-1
山林
876m2
坪井泰
起業地1400m²
一級町道中山婆羅尾線
A1A1-141-2
53-2 公衆用道路
269m2
原田英夫
F-1
F-2
F-3
As
至終点
水
二級河川婆羅尾谷川
23.00m
20.00m
10.00m
大木のみ
施工延長 = 52.00m